

ПРОТОКОЛ

общественных обсуждений в сельском поселении Переволоки
муниципального района Безенчукский Самарской области

1. Дата оформления протокола общественных обсуждений – 01.08.2019.
2. Уполномоченный на проведение общественных обсуждений орган – Администрация сельского поселения Переволоки муниципального района Безенчукский Самарской области.
3. Основание проведения общественных обсуждений – постановление Администрации сельского поселения Переволоки муниципального района Безенчукский Самарской области от 1 июля 2019 года № 12 «О проведении общественных обсуждений по проекту решения Собрания представителей сельского поселения Переволоки муниципального района Безенчукский Самарской области «О принятии новой редакции Правил благоустройства территории сельского поселения Переволоки муниципального района Безенчукский Самарской области», опубликованное в газете «Вестник сельского поселения Переволоки» от 02.07.2019 № 7.

4. Вопрос, вынесенный на общественные обсуждения – проект решения Собрания представителей сельского поселения Переволоки муниципального района Безенчукский Самарской области «О принятии новой редакции Правил благоустройства территории сельского поселения Переволоки муниципального района Безенчукский Самарской области» (далее соответственно – Проект решения и Правила).

Проектом решения предлагается решение Собрания представителей сельского поселения Переволоки муниципального района Безенчукский Самарской области от 30 августа 2017 года № 41/30 «Об утверждении правил благоустройства территории сельского поселения Переволоки», решение Собрания представителей сельского поселения Переволоки муниципального района Безенчукский Самарской области от 25.05.2018 № 54а/41а «О внесении изменения в Правила благоустройства территории сельского поселения Переволоки, утвержденные решением Собрания

представителей сельского поселения Переволоки от 30.08.2017 г. № 41/30», решение Собрания представителей сельского поселения Переволоки муниципального района Безенчукский Самарской области от 27.09.2018 № 59а/45 «О внесении изменений в Правила благоустройства территории сельского поселения Переволоки муниципального района Безенчукский Самарской области, утвержденные решением Собрания представителей сельского поселения Переволоки муниципального района Безенчукский Самарской области от 30.08.2017 г. № 41/30» признать утратившими силу и принять новую редакцию Правил.

Принятие новой редакции Правил связано с приведением в соответствие с Градостроительным кодексом Российской Федерации, Федеральным законом от 06.10.2003 № 131-ФЗ «Об общих принципах организации местного самоуправления в Российской Федерации» и Законом Самарской области от 13.06.2018 № 48-ГД «О порядке определения границ прилегающих территорий для целей благоустройства в Самарской области».

Оповещение о начале общественных обсуждений опубликовано в газете «Вестник сельского поселения Переволоки» от 02.07.2019 № 7.

5. Срок проведения общественных обсуждений – с 02.07.2019 по 01.08.2019.

Место проведения общественных обсуждений (место ведения протокола общественных обсуждений) в сельском поселении Переволоки муниципального района Безенчукский Самарской области: Самарская область, Безенчукский район, село Переволоки, ул. Фасадная, д. 1.

Подпись лица, ответственного за ведение протокола


Е. В. Карпухина
(подпись)

Подпись руководителя органа,

уполномоченного на ведение общественных обсуждений 
С. А. Елуферса
(подпись)

6. Экспозиция проводилась со 2 июля 2019 года по 1 августа 2019 года по адресу: Самарская область, Безенчукский район, село Переволоки, ул. Центральная, д. 30. Посещение экспозиции возможно было в рабочие дни с 10.00 до 16.00.

7. Срок приема предложений и замечаний участников общественных обсуждений – с 02.07.2019 по 01.08.2019.

8. Территория, в пределах которой проводятся общественные обсуждения – сельское поселение Переволоки муниципального района Безенчукский Самарской области.


9. Предложения и замечания участников общественных обсуждений:

9.1. При проведении общественных обсуждений гражданами, являющимися участниками общественных обсуждений и постоянно проживающими на территории, в пределах которой проводятся общественные обсуждения, высказаны следующие предложения и замечания:


№ п/п	Дата и время внесения данных	Информация о предложениях и замечаниях, высказанных по вопросам общественных обсуждений	Ф.И.О. лица, выразившего замечания и предложения по вопросу общественных обсуждений	Данные документа, удостоверяющего личность	Адрес места жительства гражданина, являющегося участником общественных обсуждений и постоянно проживающим на территории, в пределах которой проводятся общественные обсуждения	Подпись

Подпись лица, ответственного за ведение протокола  Е. В. Карпунина (подпись)


Подпись руководителя органа, уполномоченного на ведение общественных обсуждений  С. А. Елуферьева (подпись)


№ п/п	Дата и время внесения данных	Информация о предложениях и замечаниях, высказанных по вопросам общественных обсуждений	Ф.И.О. лица, выразившего замечания и предложения по вопросу общественных обсуждений	Данные документа, удостоверяющего личность	Адрес места жительства гражданина, являющегося участником общественных обсуждений и постоянно проживающим на территории, в пределах которой проводятся общественные обсуждения	Подпись
1	01.08.2019г.	<p>В целях совершенствования положений Проекта решения предлагаю:</p> <ol style="list-style-type: none"> 1) в наименовании Проекта решения слова «О принятии новой редакции» заменить словами «Об утверждении»; 2) пункт 1 Проекта решения изложить следующим образом: «1. Утвердить Правила благоустройства территории сельского поселения Переволоки муниципального района Безенчужский Самарской области в новой редакции согласно приложению к настоящему решению.»; 3) в пункте 1.1 Правил слова «СНиПами, ГОСТами» заменить словами «сводами правил, национальными стандартами, отраслевыми нормами»; 4) пункт 1.6 Правил исключить; 5) Приложение 1 к Правилам исключить; 6) Главу 3 Правил изложить в новой редакции: «Глава 3. Порядок определения границ прилегающих территорий для целей благоустройства в поселении. Общие требования по закреплению и содержанию прилегающих территорий <p>3.1. Границы прилегающих территорий определяются исходя из следующих основных принципов:</p> <ol style="list-style-type: none"> 1) учет местных условий – конкретные требования к границам территорий, прилегающих к зданиям, строениям, сооружениям, земельным участкам, определяются правилами благоустройства территории муниципальных образований в 	Мичурина Ольга Евгеньевна	Паспорт 36 13 751637 ОУФМС России по Самарской области в Безенчужском районе 01.06.2013г.	с.Переволоки ул.Мира д.3, кв.1	

Подпись лица, ответственного за ведение протокола  Е.В. Картунина
(подпись)

Подпись руководителя органа,
уполномоченного на ведение общественных обсуждений  С.А. Елуферьев
(подпись)

№ п/п	Дата и время внесения данных	Информация о предложениях и замечаниях, высказанных по вопросам общественных обсуждений	Ф.И.О. лица, выразившего замечания и предложения по вопросу общественных обсуждений	Данные документа, удостоверяющие личность	Адрес места жительства гражданина, являющегося участником общественных обсуждений и постоянно проживающим на территории, в пределах которой проводятся общественные обсуждения	Подпись
		<p>соответствии с Законом Самарской области от 13 июня 2018 года № 48-ГД «О порядке определения границ прилегающих территорий для целей благоустройства в Самарской области» в зависимости от категорий и назначения указанных объектов;</p> <p>2) открытость и доступность информации в сфере обеспечения благоустройства территории муниципальных образований - возможность беспрепятственного доступа физических и юридических лиц к информации:</p> <ul style="list-style-type: none"> - о состоянии объектов и элементов благоустройства; - о объектах и иных законных владельцах зданий, строений, сооружений, земельных участков, а также об уполномоченных лицах. <p>3.2. Настоящими Правилами определяются следующие способы установления границ прилегающей территории:</p> <p>1) путём определения в метрах расстояния от здания, строения, сооружения, земельного участка или ограждения до границы прилегающей территории;</p> <p>2) путём определения границ прилегающей территории соглашением об определении границ прилегающей территории, заключаемым между уполномоченным органом и собственником или иным законным владельцем здания, строения, сооружения, земельного участка либо уполномоченным лицом (далее - соглашение) по форме, предусмотренной приложением I к настоящим Правилам. В этом случае приложением к соглашению будет являться карта-</p>				

Подпись лица, ответственного за ведение протокола  **Е.В. Карпуина**
(подпись)


Подпись руководителя органа, уполномоченного на ведение общественных обсуждений  **С.А. Елуферьев**
(подпись)

№ п/п	Дата и время внесения данных	Информация о предложениях и замечаниях, высказанных по вопросам общественных обсуждений	Ф.И.О. лица, выразившего замечания и предложения по вопросу общественных обсуждений	Данные документа, удостоверяющего личность	Адрес места жительства гражданина, являющегося участником общественных обсуждений и постоянно проживающим на территории, в пределах которой проводятся общественные обсуждения	Подпись
		<p>схема прилегающей территории.</p> <p>3.3. Границы прилегающих территорий определяются при наличии одного из следующих оснований:</p> <p>1) нахождение здания, строения, сооружения, земельного участка в собственности или на ином праве юридических или физических лиц;</p> <p>2) договор, предусматривающий возможность использования земли или земельного участка, находящихся в государственной или муниципальной собственности, или государственная собственность на которые не разграничена, без предоставления земельного участка и установления в отношении него сервитута для целей размещения нестационарного объекта.</p> <p>3.4. В случае заключения соглашения расстояние от здания, строения, сооружения, земельного участка или ограждения до границы прилегающей территории определяется в соответствии с пунктом 3.8 настоящих Правил.</p> <p>В отсутствие заключенного в соответствии с пунктом 3.2 настоящих Правил соглашения граница прилегающей территории по отношению к зданию, строению, сооружению, земельному участку, собственник которого или иной законный владелец либо уполномоченное лицо не заключили соответствующего соглашения, определяется на расстоянии 15 метров от здания, строения, сооружения, земельного участка или ограждения.</p>				

Подпись лица, ответственного за ведение протокола  Е.В. Карпунина (подпись)


Подпись руководителя органа, уполномоченного на ведение общественных обсуждений  С.А. Глуферьев (подпись)


№ п/п	Дата и время внесения данных	Информация о предложениях и замечаниях, высказанных по вопросам общественных обсуждений	Ф.И.О. лица, выразившего замечания и предложения по вопросу общественных обсуждений	Данные документа, удостоверяющего личность	Адрес места жительства гражданина, являющегося участником общественных обсуждений и постоянно проживающим на территории, в пределах которой проводятся общественные обсуждения	Подпись
		<p>3.5. Карта-схема, прилагаемая к соглашению, подготавливается собственником или иным законным владельцем здания, строения, сооружения, земельного участка либо уполномоченным лицом на бумажном носителе в произвольной форме и должна содержать следующие сведения:</p> <p>1) адрес здания, строения, сооружения, земельного участка, в отношении которого устанавливаются границы прилегающей территории (при его наличии), либо обозначение места расположения данных объектов с указанием наименования (наименований) и вида (видов) объекта (объектов) благоустройства;</p> <p>2) сведения о собственнике и (или) ином законном владельце здания, строения, сооружения, земельного участка, а также уполномоченном лице: наименование (для юридического лица), фамилия, имя и, если имеется, отчество (для индивидуального предпринимателя и физического лица), место нахождения (для юридического лица), почтовый адрес, контактные телефоны;</p> <p>3) схематическое изображение границ здания, строения, сооружения, земельного участка;</p> <p>4) схематическое изображение границ территории, прилегающей к зданию, строению, сооружению, земельному участку;</p> <p>5) схематическое изображение, наименование</p>				

Подпись лица, ответственного за ведение протокола  Е.В. Карпунина (подпись)


Подпись руководителя органа, уполномоченного на ведение общественных обсуждений  С.А. Глуферьев (подпись)


№ п/п		Дата и время внесения данных	Информация о предложениях и замечаниях, высказанных по вопросам общественных обсуждений	Ф.И.О. лица, выразившего замечания и предложения по вопросу общественных обсуждений	Данные документа, удостоверяющего личность	Адрес места жительства гражданина, являющегося участником общественных обсуждений и постоянно проживающим на территории, в пределах которой проводятся общественные обсуждения	Подпись
			<p>(наименования) элементов благоустройства, попадающих в границы прилегающей территории.</p> <p>3.6. Карта-схема направляется собственником или иным законным владельцем здания, строения, сооружения, земельного участка либо уполномоченным лицом в уполномоченный орган для подготовки проекта соглашения.</p> <p>Уполномоченный орган в четырнадцатидневный срок со дня получения карты-схемы готовит проект соглашения и направляет два его экземпляра собственнику или иному законному владельцу здания, строения, сооружения, земельного участка либо уполномоченному лицу, подготовившему карту-схему.</p> <p>Собственник или иной законный владелец здания, строения, сооружения, земельного участка либо уполномоченное лицо в четырнадцатидневный срок со дня получения проекта соглашения возвращает один экземпляр подписанного соглашения в уполномоченный орган.</p> <p>3.7. В случае подготовки карты-схемы уполномоченным органом с учётом имеющихся у него сведений о зданиях, строениях, сооружениях, земельных участках, расположенных в поселении, два экземпляра проекта соглашения с приложением к нему карты-схемы направляются уполномоченным органом собственникам и (или) законным владельцам указанных объектов либо уполномоченным лицам.</p> <p>Собственник или иной законный владелец здания, строения,</p>				

Подпись лица, ответственного за ведение протокола  Карлунина Е. В. Карлунина
(подпись)

Подпись руководителя органа, уполномоченного на ведение общественных обсуждений  С. А. Елуферьева С. А. Елуферьева
(подпись)

№ п/п	Дата и время внесения данных	Информация о предложениях и замечаниях, высказанных по вопросам общественных обсуждений	Ф.И.О. лица, выразившего замечания и предложения по вопросу общественных обсуждений	Данные документа, удостоверяющего личность	Адрес места жительства гражданина, являющегося участником общественных обсуждений и постоянно проживающим на территории, в пределах которой проводятся общественные обсуждения	Подпись
		<p>сооружения, земельного участка либо уполномоченное лицо возвращает один экземпляр подписанного соглашения или письменный отказ от заключения такого соглашения в уполномоченный орган.</p> <p>3.8. При составлении карты-схемы и заключении соглашения расстояние от здания, строения, сооружения, земельного участка или ограждения до границы прилегающей территории определяется исходя из следующего:</p> <p>1) для отдельно стоящих нестационарных объектов, расположенных:</p> <ul style="list-style-type: none"> - на территориях жилых зон - 3 метра по периметру от фактических границ этих объектов, за исключением земельного участка, входящего в состав общего имущества собственников помещений в многоквартирных домах; - на территории общего пользования - 3 метра по периметру от фактических границ этих объектов; - на территориях производственных зон - 4 метра по периметру от фактических границ этих объектов; - на остановочных площадках общественного транспорта - 4 метра по периметру от фактических границ этих объектов. При этом запрещается смет мусора на проезжую часть дороги; - на прочих территориях - 5 метров по периметру от фактических границ этих объектов; <p>2) для сгруппированных на одной территории двух и более нестационарных объектов - 5 метров по периметру от</p>				

Подпись лица, ответственного за ведение протокола  Е.В. Картунина (подпись)

Подпись руководителя органа, уполномоченного на ведение общественных обсуждений  С.А. Елуферьев (подпись)

№ п/п	Дата и время внесения данных	Информация о предложениях и замечаниях, высказанных по вопросам общественных обсуждений	Ф.И.О. лица, выразившего замечания и предложения по вопросу общественных обсуждений	Данные документа, удостоверяющего личность	Адрес места жительства гражданина, являющегося участником общественных обсуждений и постоянно проживающим на территории, в пределах которой проводятся общественные обсуждения	Подпись
		<p>фактических границ этих объектов;</p> <p>3) для территорий розничных мини-рынков, рынков, ярмарок, не имеющих ограждающих устройств, - 10 метров по периметру от границ этих объектов, определяемых в пределах санитарно-защитных зон, а при наличии ограждения - 10 метров от ограждения по периметру;</p> <p>4) для индивидуальных жилых домов, не имеющих ограждающих устройств - 5 метров по периметру от фактических границ индивидуальных жилых домов, а при наличии ограждения - 5 метров от ограждения по периметру;</p> <p>5) для нежилых зданий, не имеющих ограждающих устройств - 10 метров по периметру от фактических границ нежилых зданий;</p> <p>6) для нежилых зданий (комплекса зданий), имеющих ограждение - 10 метров от ограждения по периметру;</p> <p>7) для автостоянок, не имеющих ограждающих устройств - 10 метров по периметру от границ автостоянок, определяемых в пределах санитарно-защитных зон, а при наличии ограждения - 10 метров от ограждения по периметру;</p> <p>8) для промышленных объектов - 10 метров от ограждения по периметру;</p> <p>9) для стропильных объектов - 10 метров от ограждения по периметру;</p> <p>10) для отдельно стоящих тепловых, трансформаторных подстанций, зданий и сооружений инженерно-технического</p>				

Подпись лица, ответственного за ведение протокола  **Е.В. Карпунина** (подпись)

Подпись руководителя органа, уполномоченного на ведение общественных обсуждений  **С.А. Глуферьев** (подпись)


№ п/п	Дата и время внесения данных	Информация о предложениях и замечаниях, высказанных по вопросам общественных обсуждений	Ф.И.О. лица, выразившего замечания и предложения по вопросу общественных обсуждений	Данные документа, удостоверяющего личность	Адрес места жительства гражданина, являющегося участником общественных обсуждений и постоянно проживающим на территории, в пределах которой проводятся общественные обсуждения	Подпись
		<p>назначения на территориях общего пользования - 5 метров по периметру;</p> <p>11) для гаражно-строительных кооперативов, садоводческих и огороднических некоммерческих товариществ - от границ земельного участка 10 метров по периметру;</p> <p>12) для автозаправочных станций, автогазозаправочных станций - 10 метров по периметру от границ этих объектов, определяемых в пределах санитарно-защитных зон;</p> <p>13) для иных территорий:</p> <ul style="list-style-type: none"> - территории, прилегающие к наземным, надземным инженерным коммуникациям и сооружениям - 2 метра по периметру от границ основания; - территории, прилегающие к рекламным конструкциям - 2 метра по периметру от границ основания рекламной конструкции; 14) для общеобразовательных организаций - 5 метров от ограждения по периметру; 15) для дошкольных образовательных организаций - 5 метров от ограждения по периметру. <p>Определенные согласно данному пункту территории могут включать в себя тротуары, зеленые насаждения, другие территории, но ограничиваются полосой отвода автомобильной дороги, границей прилегающей территории другого юридического, физического лица, индивидуального предпринимателя.</p>				

Подпись лица, ответственного за ведение протокола  Е.В. Карпунина (подпись)

Подпись руководителя органа, уполномоченного на ведение общественных обсуждений  С.А. Елуферьев (подпись)

№ п/п	Дата и время внесения данных	Информация о предложениях и замечаниях, высказанных по вопросам общественных обсуждений	Ф.И.О. лица, выразившего замечания и предложения по вопросу общественных обсуждений	Данные документа, удостоверяющего личность	Адрес места жительства гражданина, являющегося участником общественных обсуждений и постоянно проживающим на территории, в пределах которой проводятся общественные обсуждения	Подпись
		<p>3.9. В случае совпадения (наложения) границ территорий, прилегающих к зданиям, строениям, сооружениям, земельным участкам, границы прилегающих территорий устанавливаются на равном удалении от указанных объектов.</p> <p>3.10. Карты – схемы подлежат систематизации и поддержанию в актуальном состоянии.</p> <p>3.10.1. Работу по систематизации карт-схем осуществляет уполномоченный орган на постоянной основе.</p> <p>3.10.2. Карты – схемы систематизируются по территориальной принадлежности к одному населенному пункту, входящему в состав поселения.</p> <p>3.11. Сведения, содержащиеся в картах-схемах, используются при проведении уполномоченным органом мониторинга мероприятий по благоустройству территории поселения (далее – мониторинг).</p> <p>3.11.1. Основными задачами мониторинга являются:</p> <ul style="list-style-type: none"> - оценка текущего состояния объектов (элементов) благоустройства с целью выявления нарушения собственниками (законными владельцами, уполномоченными лицами) обязательных требований в области благоустройства (далее – обязательные требования); - выявление и предупреждение возникновения негативных последствий нарушения обязательных требований; - получение объективных данных и показателей состояния объектов (элементов) благоустройства. 				

Подпись лица, ответственного за ведение протокола  Е.В. Карпуина (подпись)

Подпись руководителя органа, уполномоченного на ведение общественных обсуждений  С.А. Елуферьев (подпись)


№ п/п	Дата и время внесения данных	Информация о предложениях и замечаниях, высказанных по вопросам общественных обсуждений	Ф.И.О. лица, выразившего замечания и предложения по вопросу общественных обсуждений	Данные документа, удостоверяющего личность	Адрес места жительства гражданина, являющегося участником общественных обсуждений и постоянно проживающим на территории, в пределах которой проводятся общественные обсуждения	Подпись
		<p>3.11.2. Мониторинг проводится ежеквартально, а также по информации, поступившей в уполномоченный орган.</p> <p>3.11.3. Объектами, в отношении которых проводятся мероприятия по мониторингу, являются объекты (элементы) благоустройства.</p> <p>3.11.4. Мониторинг проводится в форме обследования объектов (элементов) благоустройства с выходом на территорию, в том числе с использованием средств фотосъемки, видеозаписи.</p> <p>3.11.5. При проведении мониторинга не требуется взаимодействие должностных лиц уполномоченного органа с собственниками или иными законными владельцами здания, строения, сооружения, земельного участка либо уполномоченными лицами и на указанных лиц не возлагаются обязанности по предоставлению информации и исполнению иных требований должностных лиц уполномоченного органа.</p> <p>3.11.6. При проведении мониторинга используются сведения, содержащиеся в картах-схемах.</p> <p>3.11.7. По результатам проведенного мероприятия по мониторингу при выявлении нарушения обязательных требований должностным лицом уполномоченного органа составляется акт о проведенном обследовании объектов (элементов) благоустройства с указанием в нем выявленных нарушений обязательных требований. Нарушение обязательных требований фиксируется средствами</p>				

Подпись лица, ответственного за ведение протокола  Е.В. Карпунина

Подпись руководителя органа, уполномоченного на ведение общественных обсуждений  С.А. Елуферьев
(подпись)


№ п/п	Дата и время внесения данных	Информация о предложениях и замечаниях, высказанных по вопросам общественных обсуждений	Ф.И.О. лица, выразившего замечания и предложения по вопросу общественных обсуждений	Данные документа, удостоверяющего личность	Адрес места жительства гражданина, являющегося участником общественных обсуждений и постоянно проживающим на территории, в пределах которой проводятся общественные обсуждения	Подпись
		<p>4</p> <p>фотосъемки, видеозаписи.</p> <p>3.11.8. Акт, указанный в подпункте 3.11.7 настоящих Правил, в течение 3 рабочих дней направляется уполномоченным органом в административную комиссию муниципального района Безенчукский Самарской области.</p> <p>3.11.9. Результаты мониторинга, зафиксированные в актах, могут быть использованы для привлечения виновного лица к административной ответственности (при наличии таких оснований).</p> <p>3.12. Заключение соглашения не влечёт перехода к собственникам и (или) иным законным владельцам зданий, строений, сооружений, земельных участков, нестационарных объектов либо уполномоченным лицам права, предполагающего владение и (или) пользование прилагающей территорией.»;</p> <p>7) подпункт 4 пункта 4.13 Правил дополнить следующим предложением:</p> <p>«Высота травы не должна превышать 15 сантиметров от поверхности земли»;</p> <p>8) абзац второй пункта 5.1 Правил исключить;</p> <p>9) в абзаце первом пункта 7.1 исключить слова «, приведенных в приложении 1 к настоящим Правилам»;</p> <p>10) абзац второй пункта 7.1 Правил исключить;</p> <p>11) в пункте 7.2 Правил слово «коаксиальные» заменить словом «коаксиальные»;</p>				

Подпись лица, ответственного за ведение протокола  В.В. Каргунина

Подпись руководителя органа, уполномоченного на ведение общественных обсуждений  С.А. Елуферьев
(подпись)


№ п/п	Дата и время внесения данных	Информация о предложениях и замечаниях, высказанных по вопросам общественных обсуждений	Ф.И.О. лица, выразившего замечания и предложения по вопросу общественных обсуждений	Данные документа, удостоверяющего личность	Адрес места жительства гражданина, являющегося участником общественных обсуждений и постоянно проживающим на территории, в пределах которой проводятся общественные обсуждения	Подпись
		<p>12) в последнем абзаце пункта 7.3.1 Правил последнее предложение исключить;</p> <p>13) в подпункте 7.3.4 Правил слова «в начале и в конце ряда строений» заменить словами «на каждом строении»;</p> <p>14) в абзаце третьем пункта 7.5 Правил слова «самовольное» исключить;</p> <p>15) в абзаце четвертом пункта 7.5 Правил слова «самовольная» исключить;</p> <p>16) подпункт 7.6.3 Правил исключить;</p> <p>17) пункт 7.10 Правил после слов «проектами благоустройства» дополнить словами «, разрабатываемыми Администрацией поселения»;</p> <p>18) абзац второй пункта 7.13 Правил после слов «обязательна» дополнить словами «для территорий дошкольных образовательных и общеобразовательных организаций, а также»;</p> <p>19) пункт 7.15 Правил дополнить абзацами следующего содержания:</p> <p>«Во всех случаях запрещается предусматривать ограждения: предпрятий, производства которых размещены в одном или нескольких зданиях с охраняемыми входами (при отсутствии складов открытого хранения ценных материалов и наземных технологических транспортных связей); отдельных участков зданий и сооружений в пределах общего наружного ограждения площадки, за исключением участков.</p>				

Подпись лица, ответственного за ведение протокола:  Е.В. Карлунина (подпись)

Подпись руководителя органа, уполномоченного на ведение общественных обсуждений:  С.А. Елуферьев (подпись)


№ п/п	Дата и время внесения данных	Информация о предложениях и замечаниях, высказанных по вопросам общественных обсуждений	Ф.И.О. лица, выразившего замечания и предложения по вопросу общественных обсуждений	Данные документа, удостоверяющего личность	Адрес места жительства гражданина, являющегося участником общественных обсуждений и постоянно проживающим на территории, в пределах которой проводятся общественные обсуждения	Подпись
		<p>ограждение которых необходимо по требованиям техники безопасности или по санитарным требованиям (открытые электроподстанции, карантины и изоляторы мясокомбинатов и т.п.);</p> <p>территорий, резервируемых для последующего расширения предприятий;</p> <p>предприятий горнодобывающей и горнообработывающей промышленности (участков шахт, разрезов, обогажительных фабрик, обрабатывающих малоценные ископаемые, горноспасательных станций);</p> <p>карьеров (за исключением участков, где производятся взрывные работы) и складов рудных и нерудных ископаемых (бокситов, камня, щебня, песка и т.п.);</p> <p>зланий распределительных устройств и подстанций;</p> <p>сооружений коммунального назначения (полей фильтрации, орошения и т.п.);</p> <p>складов малоценного сырья и материалов;</p> <p>причалов для погрузки и выгрузки сыпучих и других малоценных материалов;</p> <p>производственных отвалов, не опасных по своему составу для населения и животных (кроме отвалов, ограждение которых требуется по условиям техники безопасности);</p> <p>железнодорожных станций (за исключением участков, где ограждение требуется по условиям охраны эксплуатации или техники безопасности);</p>				

Подпись лица, ответственного за ведение протокола  Е.В. Карпущина (подпись)

Подпись руководителя органа, уполномоченного на ведение общественных обсуждений  С.А. Елуферьев (подпись)

№ п/п	Дата и время внесения данных	Информация о предложениях и замечаниях, высказанных по вопросам общественных обсуждений	Ф.И.О. лица, выразившего замечания и предложения по вопросу общественных обсуждений	Данные документа, удостоверяющего личность	Адрес места жительства гражданина, являющегося участником общественных обсуждений и постоянно проживающим на территории, в пределах которой проводятся общественные обсуждения	Подпись
		<p>вспомогательных зданий и сооружений, расположенных на производских площадках промышленных предприятий; жилых зданий; магазинов, универсамов, торговых центров и других торговых предприятий; столовых, кафе, ресторанов и других предприятий общественного питания; предприятий бытового обслуживания населения; поликлиник, диспансеров и других лечебных учреждений, не имеющих стационаров; отдельных спортивных зданий (спортивных залов, крытых плавательных бассейнов и т.п.); зданий управления; театров, клубов, Дворцов культуры, кинотеатров и других зрелищных зданий.»;</p> <p>20) пункты 7.21 и 7.22 Правил исключить;</p> <p>21) в пункте 8.5 слова «Приложением 3» заменить словами «Приложением 2»;</p> <p>22) в пункте 8.6 слова «Приложением 4» заменить словами «Приложением 3»;</p> <p>23) в абзаце пятом пункта 8.8 Правил слова «(возможно представленные информации с использованием таблички)» исключить;</p> <p>24) пункт 8.19 Правил исключить с соответствующим изменением нумерации последующих пунктов Главы 8</p>				

Подпись лица, ответственного за ведение протокола  Е.В. Карпунина (подпись)

Подпись руководителя органа, уполномоченного на ведение общественных обсуждений  С.А. Елуферьев (подпись)

№ п/п	Дата и время внесения данных	Информация о предложениях и замечаниях, высказанных по вопросам общественных обсуждений	Ф.И.О. лица, выразившего замечания и предложения по вопросу общественных обсуждений	Данные документа, удостоверяющего личность	Адрес места жительства гражданина, являющегося участником общественных обсуждений и постоянно проживающим на территории, в пределах которой проводятся общественные обсуждения	Подпись
		<p>Правил;</p> <p>25) подпункт 5 пункта 8.24 (нумерация пункта указана в редакции Проекта решения, опубликованной в газете) Правил исключить с соответствующим изменением нумерации последующих подпунктов пункта 8.24 Правил;</p> <p>26) абзац третий пункта 8.27 (нумерация пункта указана в редакции Проекта решения, опубликованной в газете) Правил исключить;</p> <p>27) в абзаце седьмом пункта 8.28 (нумерация пункта указана в редакции Проекта решения, опубликованной в газете) Правил исключить предложение «С учетом погодных условий срок восстановления благоустройства может быть изменен.»;</p> <p>28) в пункте 8.30 (нумерация пункта указана в редакции Проекта решения, опубликованной в газете) слова «Приложением 5» заменить словами «Приложением 4»;</p> <p>29) в пункте 9.4 Правил исключить слова «, приведёнными в приложении 1 к настоящему Правилам»;</p> <p>30) пункты 10.4 – 10.10 Правил исключить;</p> <p>31) пункт 10.11 считать пунктом 10.4;</p> <p>32) пункт 10.12 Правил исключить;</p> <p>33) пункт 11.1 Правил исключить;</p> <p>34) пункты 11.2 – 11.5 Правил считать пунктами 11.1 – 11.4;</p> <p>35) приложение 2 «Соглашение о закреплении прилегающей территории в установленных границах» к Правилам считать приложением 1 к Правилам;</p>				


Подпись лица, ответственного за ведение протокола  Е.В. Карпунина

Подпись руководителя органа, уполномоченного на ведение общественных обсуждений  С.А. Елуферьев

№ п/п	Дата и время внесения данных	Информация о предложениях и замечаниях, высказанных по вопросам общественных обсуждений	Ф.И.О. лица, выразившего замечания и предложения по вопросу общественных обсуждений	Данные документа, удостоверяющего личность	Адрес места жительства гражданина, являющегося участником общественных обсуждений и постоянно проживающим на территории, в пределах которой проводятся общественные обсуждения	Подпись
		<p>36) преамбулу и предмет соглашения о закреплении прилегающей территории в установленных границах дополнить указанием на название сельского поселения Переволоки муниципального района Безенчукский Самарской области;</p> <p>37) подпункт 2.4.2.4 соглашения о закреплении прилегающей территории в установленных границах дополнить следующими предложениями: «Высота травы не должна превышать 15 сантиметров от поверхности земли»;</p> <p>38) Приложение 3 «Уведомление о проведении земельных работ» к Правилам считать Приложением 2 к Правилам;</p> <p>39) Приложение 4 «Заявление о предоставлении разрешения на осуществление земляных работ» к Правилам считать Приложением 3 к Правилам;</p> <p>41) Приложение 5 «Акт завершения земляных работ» к Правилам считать Приложением 4 к Правилам;</p> <p>42) Приложение 6 «Заявление о предоставлении порубочного билета» к Правилам исключить.</p>				

9.2. При проведении общественных обсуждений предложения и замечания от иных участников общественных обсуждений не поступали.

Подпись лица, ответственного за ведение протокола  Е.В. Каргункина (подпись)

Подпись руководителя органа, уполномоченного на ведение общественных обсуждений  С.А. Елуферьев (подпись)

10. В протокол включены следующие письменные замечания и предложения, поступившие от участника общественных обсуждений:

- вх. № _____ от _____.



Подпись лица, ответственного за ведение протокола *Карлунина Е.В.* (подпись)

Подпись руководителя органа, уполномоченного на ведение общественных обсуждений *С.А. Елуферьев* (подпись)